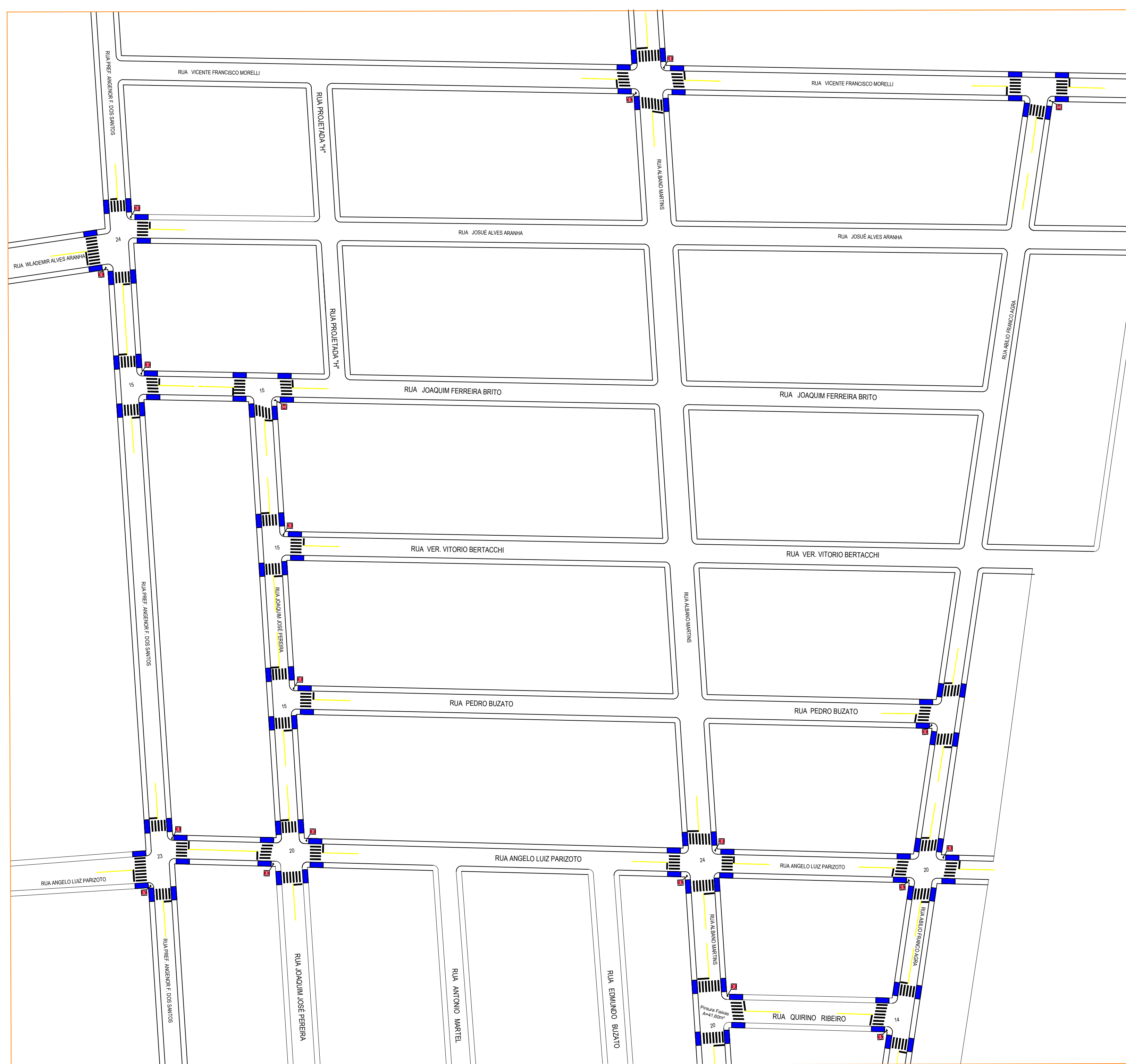
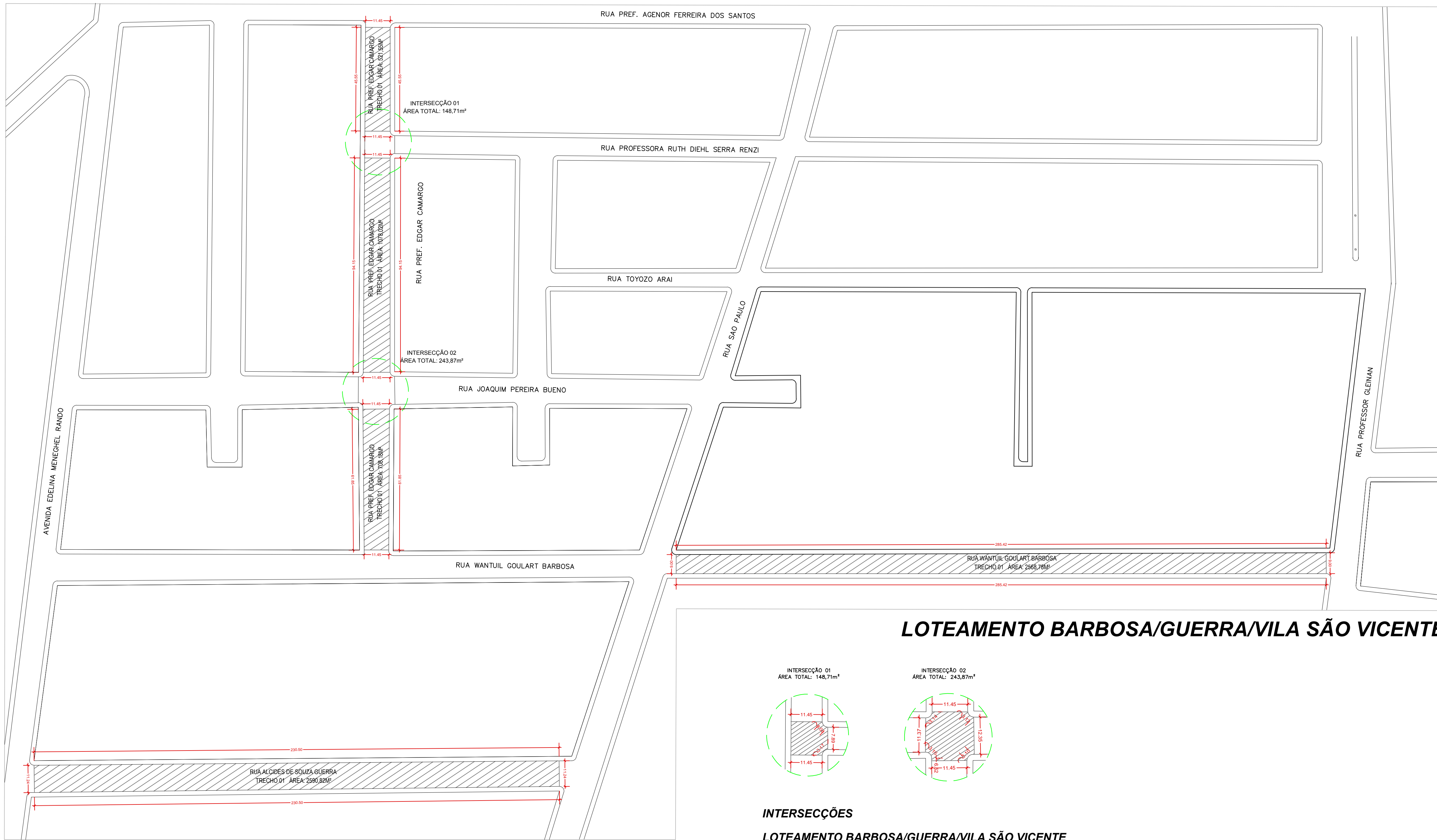




HUMBERTO TEIXEIRA

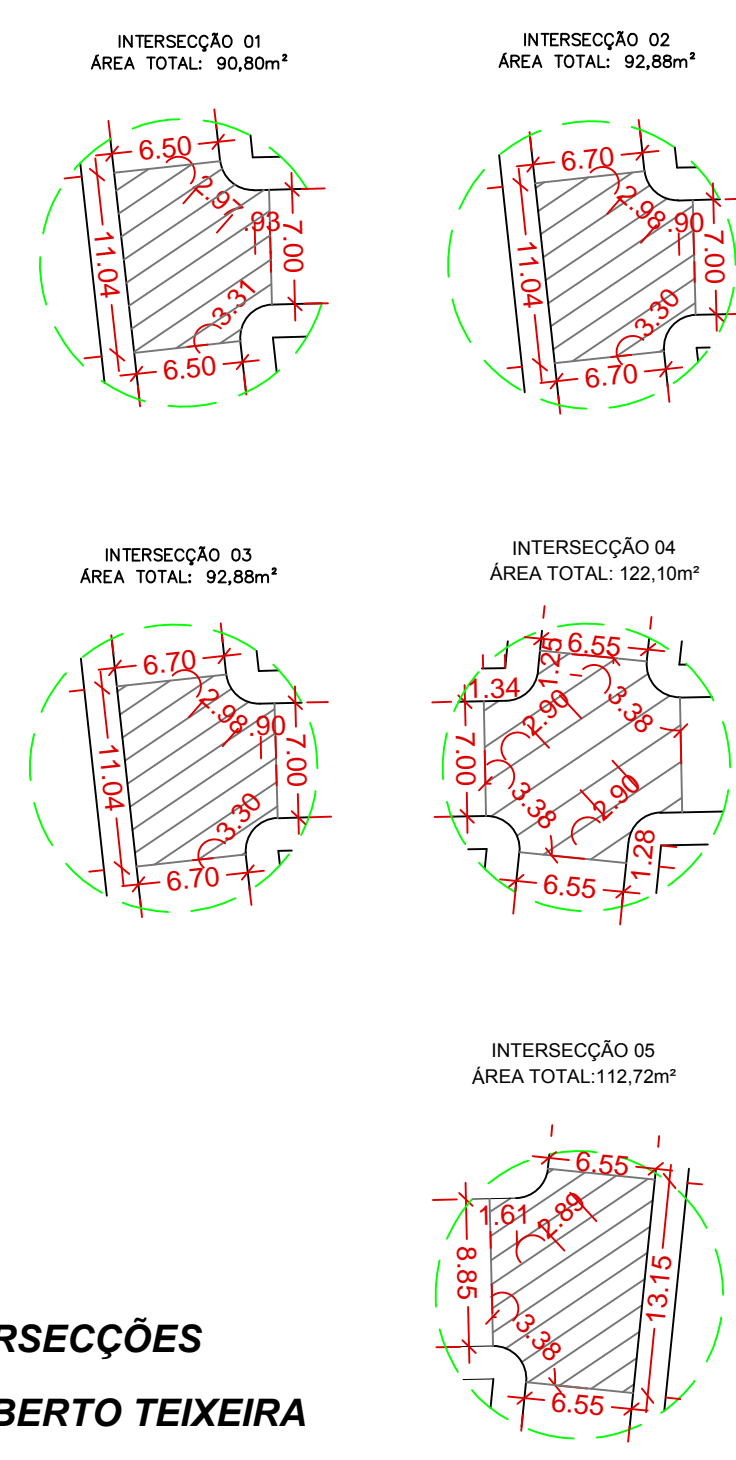


Sinalização horizontal e Placas
 Pintura Faixa Branca = $352+55,93= 407,93m^2$
 Pintura Faixa Amarela= $66,15m^2$
 Placas Pare = 20 unidades
 Rampas PNE = 96 unidades

HUMBERTO TEIXEIRA				
ITEM	RUAS	L (Largura)	C (Comprimento)	ÁREA DE RUAS (m²)
1	RU'A PREF. ANGELOZ. DOS SANTOS - TRECHO 01	6,50	39,39	256,04
2	RU'A PREF. ANGELOZ. DOS SANTOS - TRECHO 02	6,50	106,26	1050,69
3	RU'A JOAQUIM JOSÉ PEREIRA - TRECHO 01	6,70	49,39	330,01
4	RU'A JOAQUIM JOSÉ PEREIRA - TRECHO 02	6,70	47,75	319,83
5	RU'A JOAQUIM JOSÉ PEREIRA - TRECHO 03	6,70	46,41	310,95
6	RU'A VICENTE FRANCISCO MORELLI - TRECHO 01	7,10	135,96	965,32
7	RU'A ANGELO LUIZ PARIZOTO - TRECHO 04	6,70	72,45	507,15
8	RU'A QUINO HERBEC - TRECHO 01	8,89	80,57	536,04
9	RU'A ABILIO FERRAZ AGRA - TRECHO 01	6,55	44,29	290,75
10	RU'A ABILIO FERRAZ AGRA - TRECHO 02	6,55	47,12	308,64
ÁREA TOTAL				4906,41

TABELA DE QUADRO DE ÁREAS		
ITEM	INTERSECÇÕES	ÁREA (M²)
1	INTERSECÇÃO 01	90,80
2	INTERSECÇÃO 02	92,88
3	INTERSECÇÃO 03	92,88
4	INTERSECÇÃO 04	122,10
5	INTERSECÇÃO 05	112,72
ÁREA TOTAL		511,38

	TOTAL
	5417,79

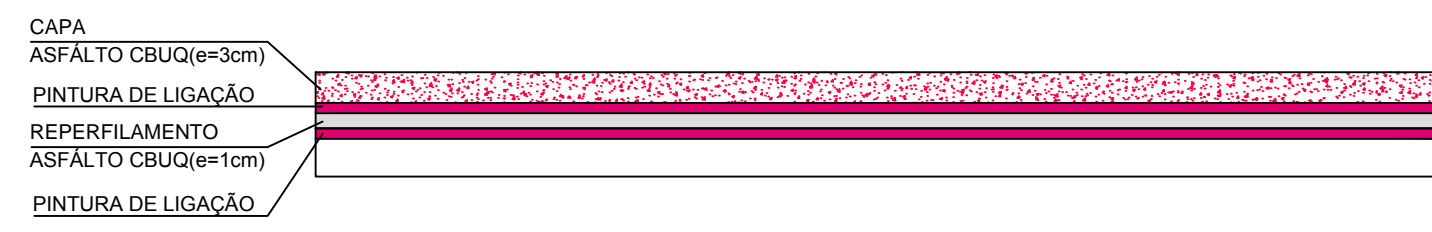


INTERSECÇÕES
HUMBERTO TEIXEIRA

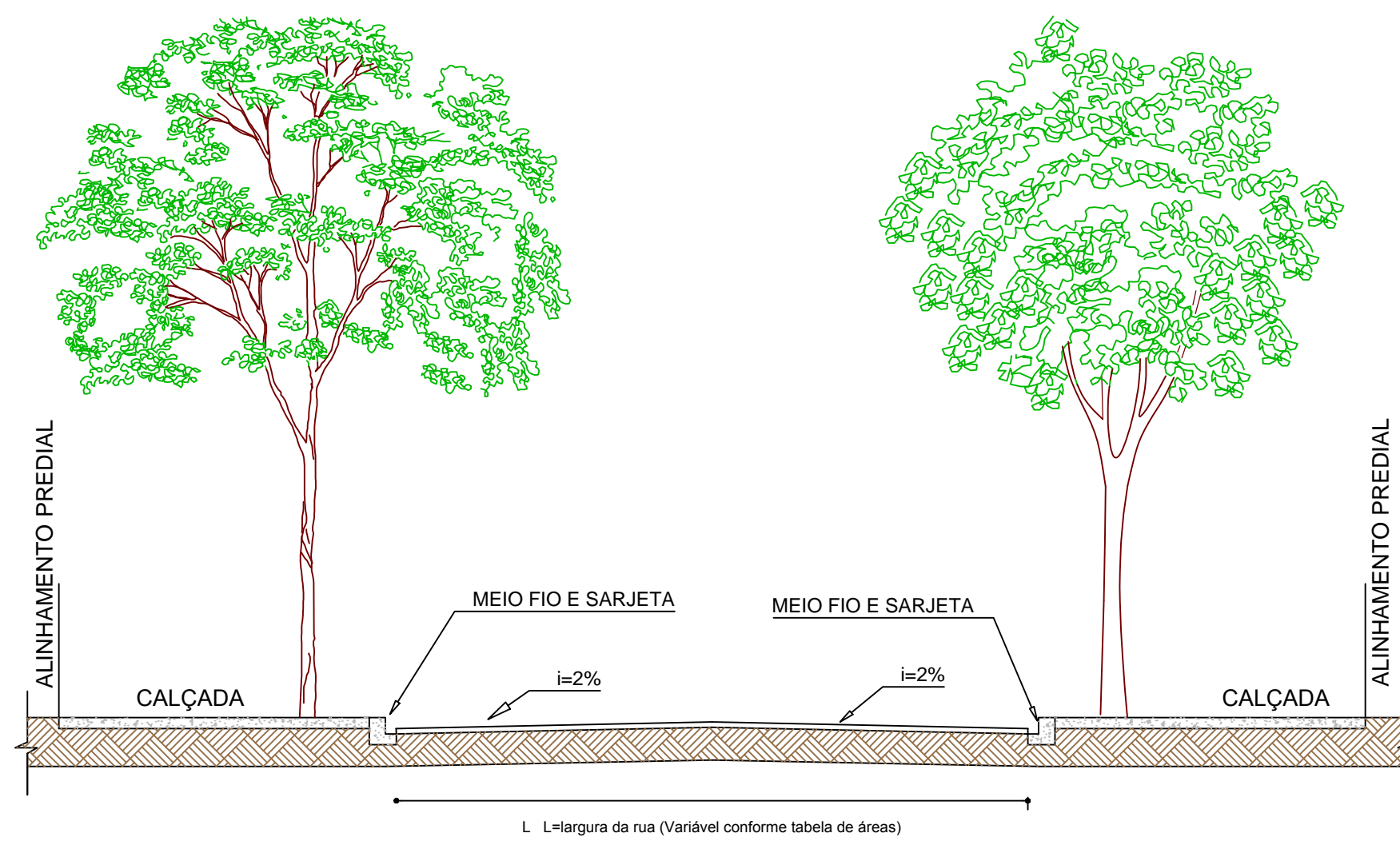


TABELA DE QUADRO DE ÁREAS		
ITEM	INTERSECÇÕES	ÁREA (M²)
1	INTERSECÇÃO 01	148,71
2	INTERSECÇÃO 02	243,87
ÁREA TOTAL		392,58

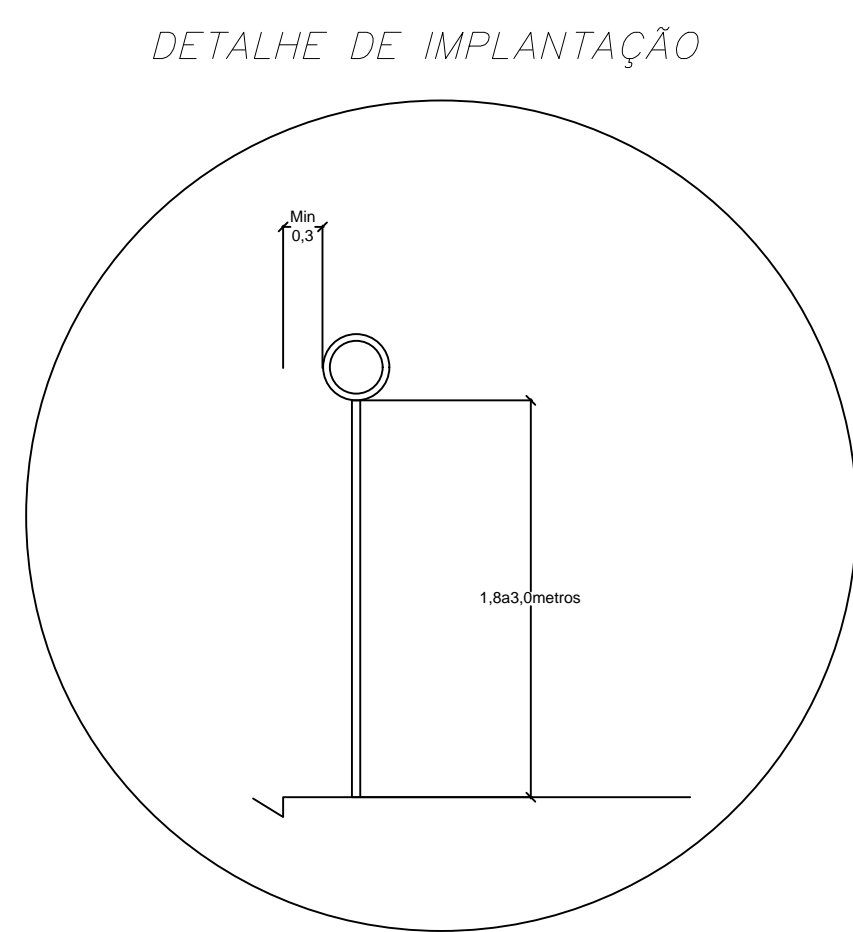
	TOTAL
	7859,93



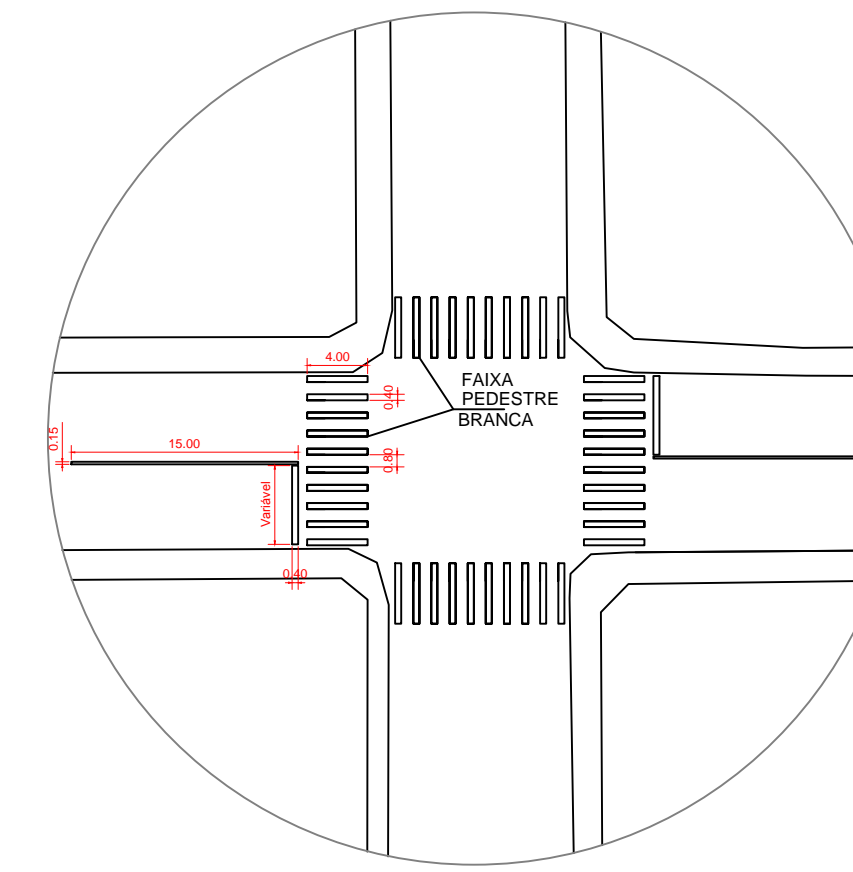
**DETALHE CAMADA DE PAVIMENTO
SEM ESCALA**



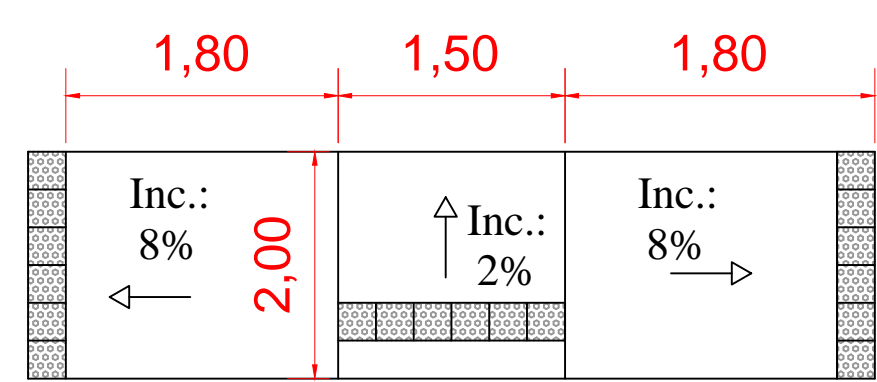
DETALHE DAS RUAS
SEM ESCALA



As placas deverão fazer ângulo de aproximadamente 93° com o sentido de tráfego.



Detalhe das Faixas



Detalhe Rampa de PNE

LEGENDA:



 Placa de Sinalização - R1

